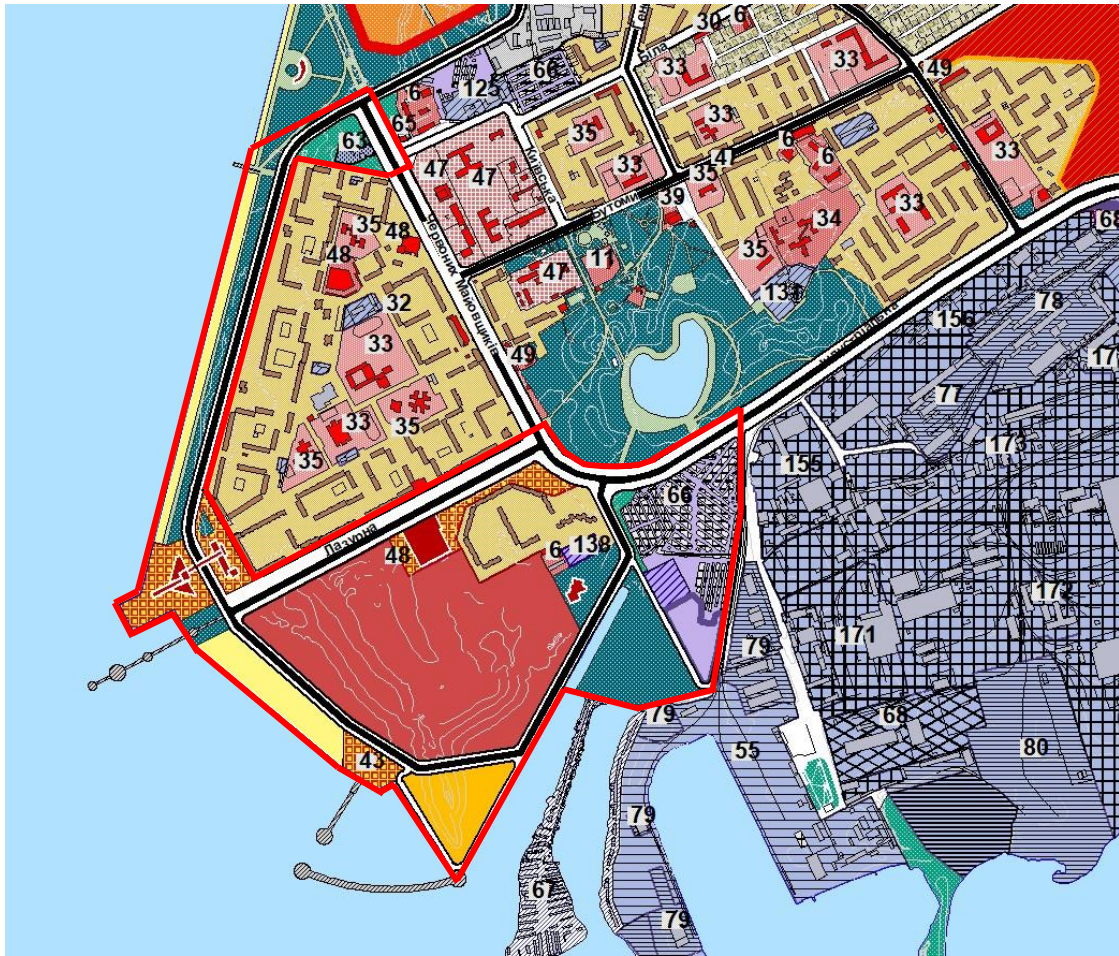


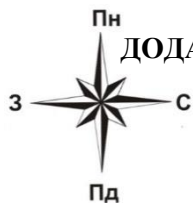
Пн  
ДОДАТОК №1. ВИКОПИЮВАННЯ ІЗ ГЕНЕРАЛЬНОГО ПЛАНУ ТЕРИТОРІЇ М.МИКОЛАЇВА,  
з затвердженого рішенням Миколаївської міської ради №35/18 від 18.06.2009р.  
С  
3  
Пд



УМОВНІ ПОЗНАЧЕННЯ ДО ГЕНЕРАЛЬНОГО ПЛАНУ ТЕРИТОРІЇ М.МИКОЛАЇВА.

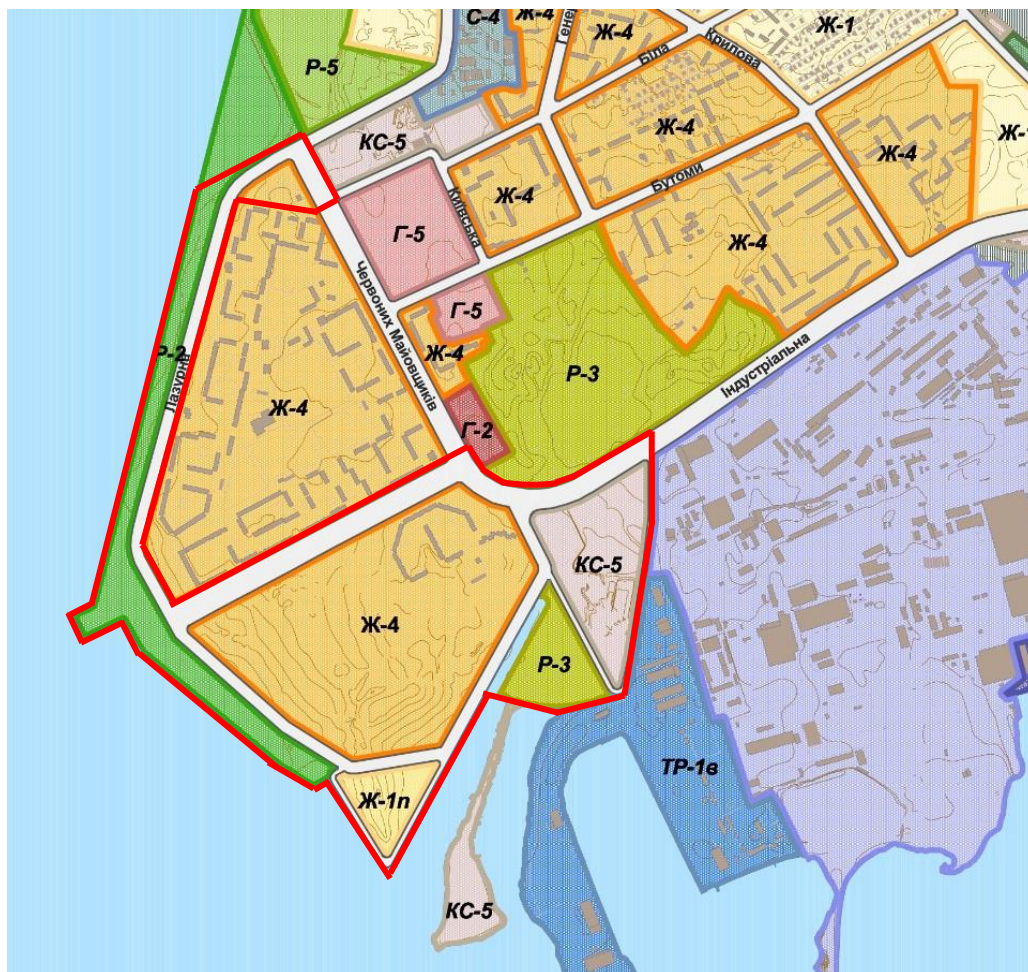
— межа розробки детального плану

існуючий стан	проектний стан	ТЕРИТОРІЇ	існуючий стан	проектний стан	ТЕРИТОРІЇ
		БАГАТОКВАРТИРНОЇ ЖИТЛОВОЇ ЗАБУДОВИ			ГАРАЖІВ
		РЕКОНСТРУКЦІЇ ЖИТЛОВОЇ ЗАБУДОВИ			АВТОЗАПРАВНИХ СТАНЦІЙ ТА СТАНЦІЙ ТЕХНІЧНОГО ОБСЛУГОВУВАННЯ АВТОМОБІЛІВ
		САДИБНОЇ ЖИТЛОВОЇ ЗАБУДОВИ			ЗЕЛЕНИХ НАСАДЖЕНЬ ЗАГАЛЬНОГО КОРИСТУВАННЯ
		РЕКРЕАЦІЙНИХ УСТАНОВ			ЗЕЛЕНИХ НАСАДЖЕНЬ СПЕЦІАЛЬНОГО ПРИЗНАЧЕННЯ
		САДІВНИЦЬКИХ ТОВАРИСТВ			ПЛЯЖІВ
		ГРОМАДСЬКОЇ ЗАБУДОВИ			РІЧОК, ВОДОЙМ
		ЗАГАЛЬНОМІСЬКОГО ЦЕНТРУ	<b>ДОРОЖНЬО-ВУЛИЧНА МЕРЕЖА</b> ЗОВНІШНІ АВТОМОБІЛЬНІ ДОРОГИ ВУЛИЦІ МАГІСТРАЛЬНІ ВУЛИЦІ МІСЦЕВОГО ЗНАЧЕННЯ		
		СПОРТИВНИХ СПОРУД			
		ЛІКУВАЛЬНИХ ЗАКЛАДІВ			
		ДИТЯЧИХ САДКІВ ТА ЗАГАЛЬНООСВІТНІХ ШКІЛ			
		РЕЗЕРВНІ ПІД ЖИТЛОВУ ЗАБУДОВУ			
		ПРОМИСЛОВИХ ПІДПРИЄМСТВ			
		КОМУНАЛЬНИХ ПІДПРИЄМСТВ			



ДОДАТОК №2. ВИКОПИЮВАННЯ ІЗ ПЛАНУ ЗОНУВАННЯ ТЕРИТОРІЇ М.МИКОЛАЇВА,

затвердженого рішенням Миколаївської міської ради №36/13 від 17.05.2018р.



УМОВНІ ПОЗНАЧЕННЯ ДО ПЛАНУ ЗОНУВАННЯ ТЕРИТОРІЇ М.МИКОЛАЇВА.

— межа розробки детального плану

**ЖИТЛОВІ ЗОНИ**



**Ж-1п** Зона перспективної садибної забудови



**Ж-4** Зона мішаної багатоквартирної житлової забудови та громадської забудови

**РЕКРЕАЦІЙНІ ЗОНИ**



**Р-2** Рекреаційна зона активного відпочинку



**Р-3** Рекреаційна зона озелених територій загального користування

**КОМУНАЛЬНО-СКЛАДСЬКІ ЗОНИ**



**КС-5** Зона розміщення об'єктів 5 класу санітарної класифікації