

Ідентифікаційний номер проєкту

0068

Картка аналізу проєкту

Городище "Дикий сад": кімерійський вершник,
(назва проєкту)

**реалізація якого відбуватиметься за рахунок коштів
Громадського бюджету м. Миколаєва
у 2021 році**

Відповідальний виконавчий орган Миколаївської міської ради:

департамент житлово-комунального господарства Миколаївської міської ради

1. Запропонований проєкт стосується повноважень виконавчих органів Миколаївської міської ради:
 - а) так
 - б) ні (зазначити чіткі причини)
2. Запропонований проєкт відповідає чинному законодавству та нормативно правовим актам(вт.ч. Генеральному плану міста Миколаєва (якщо це пов'язано із запропонованим проєктом):
 - а) так
 - б) ні (зазначити чіткі причини)
3. Реалізація запропонованого проєкту відбуватиметься протягом одного бюджетного року і спрямована на кінцевий результат (виконання заходів у майбутньому не вимагатиме прийняття подальших заходів та не потребуватиме додаткового виділення коштів з бюджету м.Миколаєва):
 - а) так
 - б) ні (Із бюджету м.Миколаєва щороку буде необхідно виділяти фінансування на утримання об'єкта)
4. Висновокстосовно технічних можливостей реалізації запропонованого проєкту:
 - а) позитивний
 - б) негативний (зазначити чіткі причини)
5. Проєкт не передбачає виключно розробку проєктно-кошторисної документації:
 - а) так
 - б) ні
6. Проєктом передбачено залучення додаткової чисельності працівників до штату бюджетної установи та її утримання за рахунок коштів бюджету, створення окремих комунальних підприємств, закладів, установ, організацій:
 - а) так
 - б) ні
7. Проєктом передбачено будівництво нової будівлі, запуск виробництв або проєкт носить комерційний характер:
 - а) так
 - б) ні

8. Проект не зазначено в діючих програмах розвитку міста, що затверджені Миколаївською міською радою, та не дублює завдання, які передбачені цими програмами на поточний та наступний рік:

а) так

б) ні (обґрунтувати).

Капітальний ремонт скверів є одним із заходів щодо виконання Програми реформування та розвитку житлово-комунального господарства міста Миколаєва на 2020-2024 роки, що визначені у розділі 3, п.5, але дана програма не є пооб'єктною. Проте, на даний час уже розроблено проект капітального ремонту скверу на передмостовій площі та департаментом житлово-комунального господарства ММР заплановано розпочати роботи у 2021 році.

9. Територія/земельна ділянка, на якій відбуватиметься реалізація проекту: проект передбачає виконання робіт:

а) є такою, на якій можливо здійснювати реалізацію проекту за рахунок коштів міського бюджету м.Миколаєва

б) не належить до переліку територій, на яких можливо здійснювати реалізацію проекту за рахунок коштів міського бюджету м.Миколаєва (вказати чіткі причини)

10. Кошторис проекту, поданий автором проекту для його реалізації (у разі необхідності з орієнтовною вартістю розробки проєктно-кошторисної документації):

а) приймається без додаткових зауважень

б) із зауваженнями (необхідно внести відповідні зауваження за пропонованою нижче формою).

Складові проекту	Витрати за кошторисом, грн.	
	Запропоновані автором проекту	Зміни, внесені Експертною групою
1. Облаштування території біля постаменту	75 000,0	20 000,0
2. Постамент коня та вершника	200 000,0	
3. Земельні роботи	24 999,0	19 000,0
Придбання та транспортування		93 000,0
Виготовлення малої архітектурної форми		167 999,0
Разом	299 999,00	299 999,00

Загальна сума проекту, пропонована автором, складає 299 999,00 гривень.

Загальна сума проекту, відкоригована згідно із зауваженнями відповідального виконавчого органу Миколаївської міської ради, складає 299 999,00 гривень (заповнюється за потреби).

Обґрунтування внесених змін:

Проектом не враховано всі складові, що мають бути виконані при капітальному ремонті. Сума на виконання проекту може бути уточнена після розробки проєктно-кошторисної документації. Зважаючи на те, що назва проекту має відображати зміст проекту, у разі реалізації, пропонується надати назву: «Капітальний ремонт частини скверу на передмостовій площі в Центральному районі м. Миколаєва – встановлення малої архітектурної форми «Кімерійський вершник»».

Згоден зі змінами

(п., і проекту)

Бурякова Н.В.
(п.п.б. автора проекту)

11. Висновок виконавчого органу міської ради (виконавчих органів міської ради), до компетенції яких відноситься реалізація даного проекту, щодо можливості реалізації запропонованого проекту та можливих додаткових дій, пов'язаних з його реалізацією (наприклад, в частині статусу земельної ділянки, на якій пропонується реалізувати проект, отримання додаткових погоджень тощо).

а) позитивно, за умови узгодження із існуючим проектом капітального ремонту скверу на передмостовій площі. Під час доопрацювання проекту, автором було уточнене місце розташування об'єкту та надано його зображення.

Для виконання проекту необхідне погодження з управлінням з питань культури та охорони культурної спадщини ММР та департаментом архітектури та містобудування ММР.

б) негативно (зазначити чіткі причини відмови)

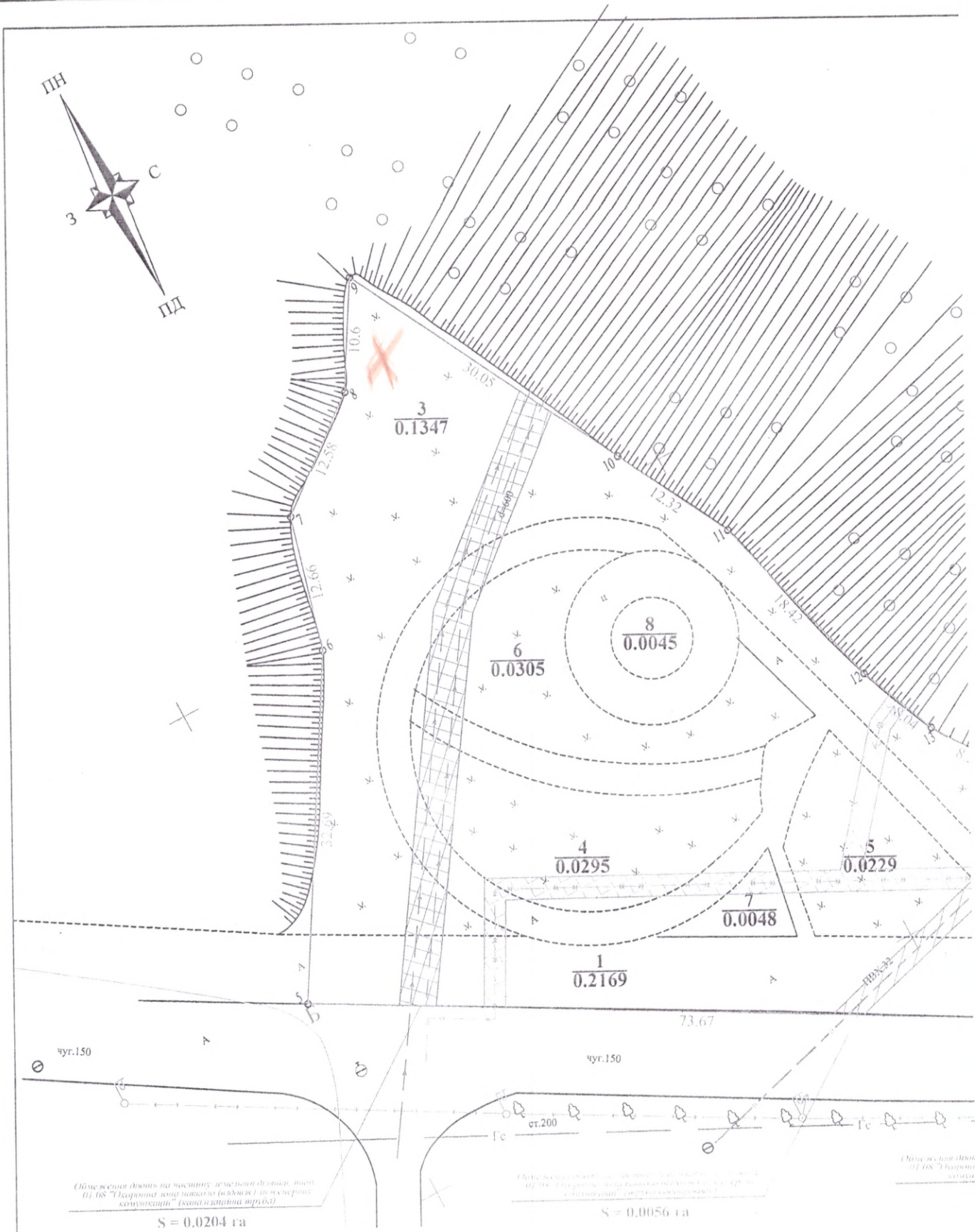
Директор департаменту
житлово-комунального господарства
Миколаївської міської ради

14.07.2020



С. КОРЕНЄВ

Перебийнос
Корчагіна47-48-08
Маляна 36-20-25












Обмеження діють на частину земельної ділянки, вказаної в 08 "Окремий лист паювців (власників) та жертовних комунальних" (власників) трубки)
 S = 0.0204 га

Обмеження діють на частину земельної ділянки, вказаної в 08 "Окремий лист паювців (власників) та жертовних комунальних" (власників) трубки)
 S = 0.0056 га

Обмеження діють на частину земельної ділянки, вказаної в 08 "Окремий лист паювців (власників) та жертовних комунальних" (власників) трубки)

УМОВНІ ПОЗНАЧЕННЯ:

-  - межа земельної ділянки
-  - межа земельної ділянки, на якій діють
-  - межа земельної ділянки, на якій діють
-  - межа земельної ділянки, на якій діють
-  - межа земельної ділянки, на якій діють
-  - відстань між кутами повороту
-  - точка повороту зовнішніх меж земель
-  - номер угіддя земельної ділянки, га.
-  - площа угіддя земельної ділянки, га.

